

ISSN 2409-0875 (Online)  
ISSN 2308-1856 (Print)

Институт истории им. Ш.Марджани  
Академии наук Республики Татарстан  
Центр исследований истории Золотой Орды им. М.А.Усманова

# *Золотоордынская цивилизация*

---

## *Golden Horde Civilization*

**№ 7. 2014**

*Посвящается памяти*

***ФАХРУТДИНОВА РАВИЛЯ ГАБДРАХМАНОВИЧА***

Казань – 2014

Научный ежегодник «**Золотоордынская цивилизация**». 2014. №. 7. 352 с.+20 с. цв. вкл.

**УЧРЕДИТЕЛЬ**

ГБУ «Институт истории имени  
Шигабутдина Марджани  
Академии наук Республики Татарстан»  
Центр исследований истории  
Золотой Орды им. М.А.Усманова

Ежегодник основан в феврале 2008 г.

Свидетельство о регистрации СМИ  
ПИ № ФС77-56244 от 28 ноября 2013 г.  
выдано Роскомнадзором

Выходит 1 раз в год

**Научный редактор издания**

И.М. Миргалеев

**Ответственный редактор**

Э.Г. Сайфетдинова

**Редактор английских текстов**

Роман Хаутала

**Редакционная коллегия:**

Р.С. Хакимов (председатель),  
М.Г. Крамаровский (Санкт-Петербург),  
И.В. Зайцев (Москва), В.В. Трепавлов (Москва),  
Юлай Шамильоглу (Висконсин, США),  
Э.С. Кульпин-Губайдуллин (Москва),  
Тасин Джемиль (Бухарест, Румыния),  
А.К. Муминов (Астана, Казахстан),  
И.Л. Измайлов (Казань), Э.Д. Зиливинская  
(Москва), В.А. Иванов (Уфа), Чжао Чжу-ченг  
(Тайбей, Тайвань), Н.Д. Руссев (Кишинев, Мол-  
дова), Хироюки Нагамине (Саппоро, Япония),  
Ц. Энхчимэг (Улан-Батор, Монголия),  
Виктор Спинеи (Яссы, Румыния),  
В.Л. Мыц (Санкт-Петербург).

**Технический редактор**

Л.С. Гиниятуллина

**Адрес редакции:**

420014, г. Казань, Кремль, подъезд 5  
Тел./факс (843) 292 84 82 (приемная), 292 00 19

E-mail: zolotayaorda.cent@mail.ru  
www.civil.goldhorde.ru

---

Research Annual “**Golden Horde Civilization**”. 2014. №. 7. 352 p.+ 20 p. of colored inserts

**FOUNDER**

State Budgetary Institution “Shigabutdin Marjani  
Institute of History of Academy of Sciences  
of the Republic of Tatarstan”  
Usmanov Center for Research  
on the Golden Horde History

Annual was founded in February 2008

Certificate of registration of the mass media  
ПИ № ФС77-56244 given by Roskomnadzor  
on November 28, 2013

Published once a year

**Academic editor of publication**

I.M. Mirgaleev

**Executive editor**

E.G. Sayfedinova

**English texts editor**

Roman Hautala

**Editorial board:**

R.S. Khakimov (chairman),  
M.G. Kramarovsky (Sankt-Peterburg),  
I.V. Zaytsev (Moscow), V.V. Trepavlov (Moscow),  
Yulai Shamiloglu (USA),  
E.S. Kulpin-Gubaydullin (Moscow),  
Tasin Jamil (Bucharest, Romania),  
A.K. Muminov (Astana, Kazakhstan),  
I.L. Izmaylov (Kazan), E.D. Zilivinskaya (Moscow),  
V.A. Ivanov (Ufa), Zhao Zhu-cheng (Taipei,  
Taiwan), N.D. Russev (Kishinev, Moldova),  
Hiroyuki Nagamine (Sapporo, Yaponia),  
C. Enhchimeg (Ulan-Batar, Mongolia),  
Victor Spinei (Iasi, Romania)  
V.L. Myts (Sankt-Peterburg).

**Technical editor**

L.S. Giniyatullina

**Editorial Office Address:**

420014, Kazan, Kremlin, entrance 5  
Tel./Fax (843) 292 84 82 (reception), 292 00 19

E-mail: zolotayaorda.cent@mail.ru  
www.civil.goldhorde.ru

## СОДЕРЖАНИЕ

**Слово редактора** (И.М. Миргалеев) .....7

**Фахрутдинов Р.Р.** Служение науке (памяти крупного ученого, историка-археолога и моего отца Фахрутдинова Рауиля Габдрахмановича) .....8

### Источниковедение, историография и методология

**Лушников О.В.** Конфессиональная политика Монгольской империи и Улуса Джучи в период расцвета .....12

**Миргалеев И.М.** Предание «Татарская лопатка» .....18

**Низамудинова Н.М.** Вопросы взаимоотношения Золотой Орды с империей Юань в российской историографии .....21

**Пашаоглу Дерья Дерин.** Дети Идегей бека и ногайские мурзы согласно «Умдет ал-ахбар» Абдулгаффара Кырыми .....26

**Порсин А.А.** Ногай и его роль в политической жизни Золотой Орды в 90-е годы XIII века .....29

**Сабитов Ж.М.** К вопросу о генеалогиях потомков Орда-ичена XIV века .....41

**Фахрутдинов И.Р.** Монеты с именем халифа Насир лид-Дина .....53

**Фахрутдинов Р.Г.** Золотая Орда и формирование татарской народности .....56

**Хамидова Ч.И.** Генеалогия джучидов по данным «Шуаб-и панджгана» Рашид ад-дина .....73

**Роман Хаутала.** Два письма францисканцев из Крыма 1323 года: латинский текст, русский перевод и комментарий .....87

**Роман Хаутала.** Исторический контекст основания католической епархии Кумании 1227 года .....111

### История и культура

**Гарустович Г.Н.** Кто научил змея летать? К вопросу о проявлении мифологических принципов в тотемизме башкир .....140

**Глухов А.А.** Безродное городище на реке Ахтубе .....161

**Гончаров Е.Ю., Зайцев И.В.** Из Барджинлыка в Эски-Юрт: мевляна Ахмад бин Махмуд ал-Барджинлыги .....176

**Горелик М.В.** Растительно-звериный стиль в татаро-монгольском декоративном искусстве XI–XIV вв. и его генезис .....181

**Козырь И.А.** Город Синяя вода на реке Синяя вода: в поисках доказательств .....189

**Кулешов Ю.А.** Оборот оружия в Золотой Орде .....199

<b>Кушкумбаев А.К.</b> Тактическое построение войск в монгольскую эпоху .....	252
<b>Перерва Е.В.</b> Детское население Красноярского городища золотоордынского времени (палеопатологический анализ костных останков) .....	280
<b>Пилипчук Я.В.</b> Эмир Дмитрий. Улус Джучи и Центрально-Восточная Европа в XIV веке .....	294
<b>Сайфетдинова Э.Г.</b> Лексикографические особенности рукописи Утемиша-хаджи «Чингиз-наме» (список Р. Фахретдина) .....	307
<b>Roman Hautala.</b> The Franciscan Letters from the Golden Horde: Evidence of the Latin Sources against the Thesis of the Total Nomadic Islamization in the Early Reign of Uzbek Khan (1312/13–1341) .....	311

### **Новые книги. Отзывы и рецензии**

<b>Миргалеев И.М.</b> О «Таварих-и башкорт» или О том, как несуществующие рукописи попали в фундаментальные исследования .....	324
<b>Сайфетдинова Э.Г.</b> О книге А.Н. Курата «Ярлыки и битики ханов Золотой Орды, Крыма и Туркестана в архиве музея дворца Топкапы». «Собрание сочинений». Книга 1 .....	332
<b>Усманова Д.М., Мустафина Д.А.</b> Международная научная конференция «Тюрко-мусульманский мир: идентичность, наследие и перспективы изучения. К 80-летию профессора М.А. Усманова» .....	333
<b>Миннегулов Х.Ю.</b> Литературный взгляд в историческое прошлое (художественно-исторические романы Марата Амирханова) .....	347
Правила для авторов .....	349
Instructions to authors .....	350

## Безродное городище на реке Ахтубе\*

**А.А. Глухов**

(Волжский гуманитарный институт (филиал)  
Волгоградского государственного университета)

Статья посвящена одному из фактически не исследованных нижеволжских памятников золотоордынского времени – Безродному городищу, расположенному на левом берегу р. Ахтубы на территории современного г. Волжского Волгоградской области (ранее с.Безродное или Верхнеахтубинское).

В историографической части работы анализируются сведения XIX – первой четверти XX в. о находках на территории Безродного городища и в его округе артефактов золотоордынского времени, а также данные о раскопках А.В. Терещенко в Верхнеахтубинском селении могильной насыпи и монетного двора. Основываясь на изучении архивных данных, а именно дневников А.В. Терещенко, автор приходит к выводу, что могильная насыпь была исследована А.В. Терещенко не в Верхнеахтубинском селении, а в 6 верстах от него. Монетный двор, о котором идет речь в дневниках А.В. Терещенко, исследован не на Безродном городище, а на территории Царевского городища.

До последнего времени считалось, что этот памятник погиб в результате современной строительной и хозяйственной деятельности. Но археологические работы последних лет на Безродном городище показали, что это мнение неверно.

В научный оборот вводятся новые материалы, полученные в результате охранных раскопок и разведок, произведенных археологическим отрядом «Гюлистан» в 2013–2014 гг. на территории Безродного городища. Дается характеристика обнаруженных археологических объектов – хозяйственных ям золотоордынского времени, а также описание вещественных находок, в том числе нумизматических. Установлено, что исследованные объекты датируются серединой 20-х – серединой 30-х гг. XIV в.

Кроме того, в статье для датировки Безродного городища привлекается монетная коллекция, переданная автору в 2012 г. и включающая 197 медных монет. Монеты этой выборки отчеканены в 20-х – сер. 60-х гг. XIV в. Обращает на себя внимание большое количество монет 20–30-х гг., что свидетельствует об установлении активного монетного обращения на Безродном городище в это время.

Автор приходит к выводу, что Безродное городище возникло на левом берегу р. Ахтубы в начале правления хана Узбека как один из пунктов на пути караванной торговли и играло роль переправы через Волгу.

**Ключевые слова:** Нижняя Волга, р. Ахтуба, Золотая Орда, Царевское городище, Безродное городище, А.В. Терещенко, раскопки, нумизматические данные

Городище Безродное – памятник золотоордынского времени, расположенный на левом берегу р. Ахтубы, недалеко от ее истока, на территории городского округа «Город Волжский Волгоградской области» (Рис.1; 2)<sup>1</sup>.

Золотоордынский населенный пункт на месте с. Безродного<sup>2</sup> впервые был выделен в отдельный археологический памятник профессором Ф.В. Баллодом в работе «Приволжские Помпеи», опубликованной в 1923 г. На карте, приведенной в его монографии, на месте современного г. Волжского располагалось два золотоордынских памятника: у истока Ахтубы и у села Безродного [2, с.16,18]. Первое находилось на левом берегу у самого истока р. Ахтубы (в месте выхода ее из р. Волги к югу от б. Осадной), второе – ниже по течению на месте с. Безродного (Рис. 4). Названия этих неизученных памятников золотоордынского времени, выделенных Ф.В. Баллодом, прочно вошли в научный оборот [7, с.111].

Ранее, в XIX в., остатки золотоордынских населенных пунктов в верховье р. Ахтубы относили к Царевским развалинам (остаткам столицы Золотой Орды – Нового Сарая). Так, по сведе-

\* Публикация подготовлена в рамках поддержанного РГНФ научного проекта № 14-11-34003.

<sup>1</sup> См. Рис. 1–3, 5, 6, 9–11, 13 к статье на цветной вклейке.

<sup>2</sup> Село Безродное основано в сер. XVIII в. Имелось и второе название – с. Верхняя Ахтуба или с. Верхнеахтубинское. В настоящее время на месте села находится г. Волжский.

ниям А.Ф. Леопольдова, развалины золотоордынских строений начинались от с. Безродного (или Верхнеахтубинского) и продолжались на десятки верст вдоль Ахтубы до д. Колобовки [12, с.123]. Эта же информация была представлена А.В. Терещенко, который в 1843–1851 гг. проводил археологические раскопки на Царевском городище [20, с.16].

Большой интерес представляют сведения, оставленные художниками братьями Чернецовыми, путешествовавшими в 1838 г. по Волге и совершившими однодневную поездку из Царицына в Царев с целью осмотра Сарая. Отправившись из Царицына, они переправились на пароме через Волгу. Далее, пересев в телегу, проехали по пойме, и, миновав несколько озер, переправились «вброд через Ахтубу у села Верхне-Ахтубинского, где переменили лошадей и только выехали, тотчас увидели в поле курганы и местами разбросанный щебень, означающий следы бывших строений» [21, с. 134]. Ямщик, везший путешественников, назвал эти холмы «Мамайскими грудями» [21, с. 135]. Из этого краткого описания следует, что в 1-й пол. XIX в. остатки золотоордынского городища были видны достаточно явственно, о них знало местное население, и они находились на самой окраине с. Безродного (Верхнеахтубинского).

Таким образом, братья Чернецовы были первыми, кто оставил сведения о местонахождении древнего татарского населенного пункта у с. Безродного. Учитывая направление их поездки (в сторону Царева), упомянутые ими развалины, очевидно, находились на юго-восточной окраине с. Безродного, что согласовывается с современными археологическими данными.

В 1843 г. А.В. Терещенко начал девятилетние раскопки Царевского городища. На второй год после начала исследований, как считается, он «произвел разрытие могильной насыпи в Верхнеахтубинском селении», где нашел погребение богатого всадника, верхом на лошади. Кроме того, было раскопано сооружение, атрибутированное как монетный двор. Эти «факты» давно приняты исследователями и никогда не подвергались сомнению [4, с. 59; 16, с. 266]. Но на самом деле это заблуждение<sup>3</sup>, и А.В. Терещенко никогда не производил раскопки в селении Верхнеахтубинском (Безродном) и никакого монетного двора он там соответственно не находил.

Дело в том, что дневники А.В. Терещенко за 1843 – 1846 гг. были опубликованы в Журнале министерства внутренних дел в 1847 г. В. В. Григорьевым с правками и сокращениями, часто значительными, что иногда меняло первоначальный смысл текста А.В. Терещенко, как в данном случае.

В. Григорьев пишет, что «разрытие могильной насыпи» было произведено «в Верхнеахтубинском селении, в 42 верстах от города (Царева – А.Г.» [6, с. 363]. Судя по смыслу этого сообщения, раскопки производились в самом населенном пункте. Но если мы обратимся к дневнику

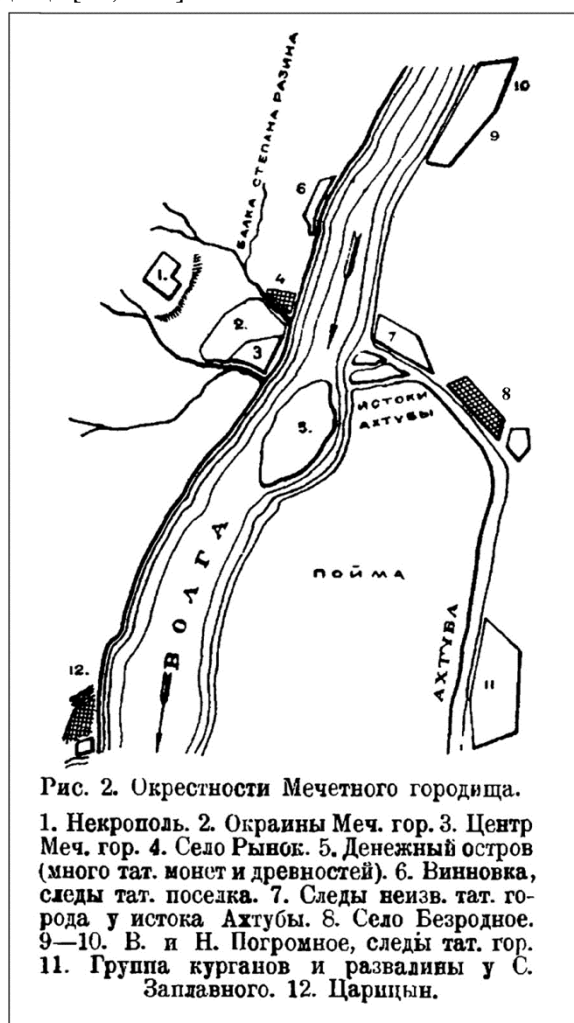


Рис. 2. Окрестности Мечетного городища.

1. Некрополь. 2. Окраины Меч. гор. 3. Центр Меч. гор. 4. Село Рынок. 5. Денежный остров (много тат. монет и древностей). 6. Винновка, следы тат. поселка. 7. Следы неизв. тат. города у истока Ахтубы. 8. Село Безродное. 9–10. В. и Н. Погромное, следы тат. гор. 11. Группа курганов и развалины у с. Заплавного. 12. Царицын.

Рис. 4. Рисунок из книги Ф. Баллода «Приволжские Помпеи» (1923 г.) с картой расположения золотоордынских памятников в районе истока р. Ахтубы (под цифрой 8 указано городище Безродное)

<sup>3</sup> Эти ошибочные сведения о раскопках А.В. Терещенко в с. Верхнеахтубинском приводились и в моей недавней работе [5, с. 10–18], изданной до моего знакомства с документами, хранящимися в архиве ИИМК РАН.

А.В. Терещенко, опубликованному в Журнале министерства внутренних дел за 1844 г., то найдем там сообщение о раскопках могильной насыпи «около селения Верхне-Ахтубинского» [19, с. 309]. Но полную ясность о местоположении раскопанного кургана мы можем получить, обратившись к оригинальному документу – письму А.В. Терещенко к министру внутренних дел Л.А. Перовскому от 5 июля 1844 г. [1, л. 326]. В письме Терещенко пишет о своих планах доследовать могильную насыпь, где в 1841 г. близ с. Верхнеахтубинского крестьянами были обнаружены золотые вещи. Состав золотых вещей перечисляется далее в этом же письме, но более подробное описание находок содержится в другом более раннем письме министру, от 7 июня 1844 г. Из содержания письма следует, что крестьяне при разрытии насыпи нашли следующие вещи: «оправу золотыми листами от седла, два золотых браслета, называемых поручнями, весом 250 золотников, золотую чашечку с небольшое чайное блюдечко, и четыре небольшие серебряные колечка» [1, л. 292]. Кстати, мало кто знает, что эта находка золотых вещей у с. Верхнеахтубинского наравне с известной «коронай Джанибека» фигурировала в письме саратовского гражданского губернатора А.М. Фадеева к министру внутренних дел Л.А. Перовскому, содержавшее предложение начать раскопки «валов и курганов» близ Царева, «во избежание безгласной траты могущих еще скрываться в земле вещей и остатков древности» [1, л. 1].

Но вернемся к локализации кургана, где был найден крестьянами клад золотых вещей в 1841 г., который был «доследован» А.В. Терещенко в 1844 г. В письме от 5 июля, которое упоминалось выше, говорилось о том, что курган находился в 6 верстах от селения Верхнеахтубинского, по левому берегу Ахтубы и не более 42 верст от г. Царева [1, лл. 326,327]. А.В. Терещенко также дает подробное описание местоположения раскопанной им насыпи. «Она расположена в уединенном месте близ воды и прикрыта лесом и с намерением примкнута к горе, чтобы не различить ее от настоящей горы, и тем самым отстранить любопытство к поискам. Издали она представляется холмом, но взойдя на него, он кажется косогором <...> эта могила, которая теперь заросла лесом и травой: она в длину 32 сажени, в глубину 16 сажений<sup>4</sup> и ширину 4,5 сажени» [1, л. 326]. Исходя из этого описания, можно достаточно точно определить место раскопок А.В. Терещенко и поместить его на современную карту. Это место располагается к юго-востоку от г. Волжского и к востоку от пос. Киляковка на юго-западной окраине современного коттеджного микрорайона «Южный». Здесь Ахтуба делает крутой поворот и имеет высокий берег (Рис. 5). Это место полностью соответствует расстояниям, которые указал А.В. Терещенко: 6 верст от Безродного и 42 версты от Царева.

Таким образом, из приведенного выше анализа документов следует, что А.В. Терещенко раскапывал «могильную насыпь» не в Верхнеахтубинском селении, на месте которого располагалось Безродное городище золотоордынского времени, а в 6 верстах к юго-востоку от него.

Второй «миф», связанный с раскопками А.В. Терещенко в селении Верхнеахтубинском, это «миф» об открытии там монетного двора. Он основывается все на тех же искаженных сведениях В.В. Григорьева, опубликованных в разное время [6, с. 363; 19, с. 31]. Использование этих данных в своих научных разработках привело некоторых современных исследователей к ошибочным рассуждениям о датировке Безродного городища [16, с. 266–267; 17, с. 126] и даже к необоснованной локализации на месте Безродного (Верхнеахтубинского) городища золотоордынского города Гюлистана [4, с. 59–60].

О том, что А.В. Терещенко не раскапывал монетный двор в Верхнеахтубинском селении подтверждают его ежедневные записи в дневниках за 1844 г. и «Отчет о разрытии царевских курганов и валов в 1844 г.», предоставленный в Министерство внутренних дел по окончании работ [1, лл. 400–403].

Если прочитать указанные документы в оригинале, а не в сокращении В. Григорьева, то становится ясно, что речь шла о раскопках монетного двора не в Верхнеахтубинском селении, а на Царевском городище.

В «Дневнике разрытия царевских курганов и валов в июне месяце 1844 г.» в записи от 20 июня А.В. Терещенко оставил следующее сообщение: «На том месте, где находили в продолжении двух недель по несколько десятков монет, остались для окончательного раскапывания всей этой местности две партии рабочих... Место, где находили монеты, есть то, которое отмечено

<sup>4</sup> Высота от уровня реки.

мною на плане под именем **рабочего**<sup>5</sup>. И это достаточно оправдалось ныне тем, что между монетами попадались в большом количестве медные – стружки, кусочки меди, и места в ямах были пережженные; и что может быть тут был монетный двор» [1, лл. 320, 320 об.]. Эти слова были вычеркнуты В.В. Григорьевым при подготовке публикации дневников А.В. Терещенко и не вошли в печатные издания. Работы в районе монетного двора продолжались и позже – с конца августа 1844 г. Раскопки же могильной насыпи около с. Верхнеахтубинского проводились десятью рабочими в течение четырех дней – с 1 по 4 августа, и после этого они вернулись на Царевское городище и присоединились ко второй группе [1, лл. 358–359].

В дневниковых записях о раскопках на Царевском городище, опубликованных в редакции В.В. Григорьева, имеется еще одна досадная ошибка. Приведенное в публикациях число монет (8872 шт.), якобы найденных при разрытии монетного двора в Верхнеахтубинском селении [6, с. 364; 20, с. 31], это общее количество монет, собранных за пять месяцев полевого сезона 1844 г., причем с разных мест Царевского городища [1, лл. 399, 403]. Данное обстоятельство аннулирует все рассуждения современных авторов [16, с. 266–267; 17, с. 126] относительно датировки Безродного городища по нумизматическим данным, добытым А.В. Терещенко.

Тот факт, что А.В. Терещенко на самом деле не проводил раскопки золотоордынского населенного пункта на территории с. Верхнеахтубинского (Безродного) и не раскапывал там монетный двор, также делает неактуальными и существующие версии о локализации здесь Гюлистана [4, с. 59, 60] или Барждина [16, с. 267].

Во 2-й половине XIX – начале XX в. в различных изданиях периодически появлялись сведения о древностях в районе с. Верхне-Ахтубинского (Безродного).

В одном из справочных изданий сообщалось, что в «дачах села находится 26 курганов: в трех из них, при раскопках 1872 г, найдены 152 древне-русские монеты, а в 1873 г. – 285 штук татарских мелких серебряных монет; еще в 1860-х гг. у села виднелись развалины какого-то каменного строения» [18, с. 524].

Более подробное описание древностей в районе с. Безродного имеется в «Известиях императорской Археологической комиссии» за 1910 г. «Экскурсией 6–7 мая в истоке Ахтубы, ниже балки «Осадной», обнаружено несколько древних насыпей, внутри которых заметна каменная кладка из прекрасно обожженного квадратного кирпича 9 x 9 x 2 дюйма. Такие же развалины занимают значительную площадь в пределах с. Безродного» [9, с. 180]. В этом отрывке речь идет о двух местонахождениях «развалин»: ниже балки «Осадной» и «в пределах с. Безродного», что согласуется с более поздними сведениями о двух городищах у Ф. Баллода [2, с. 16, 18]. Эти сообщения требуют отдельного исследования, и в данной работе мы на этом вопросе останавливаться не будем.

Также в «Известиях...» сообщается, что, по словам жителей, «в настоящее время...центр древнего городища...весь застроен крестьянскими дворами» [9, с. 180]. Кроме того, при добыче строительных материалов безродненцы в развалинах находили различные предметы, в том числе «мозаичные облицовки стен и изразцы, покрытые голубой восточной лазурью или имеющие вдавленные надписи». Следует отметить, что обращение жителей села с этими находками было достаточно варварским. Так, сообщается, что «недавно была найдена медная статуэтка всадника, которую, по словам жителей, распилили на части, и опилки служили лекарством от перелома костей» [9, с. 180].

Следующее по времени упоминание о находках золотоордынских древностей в с. Верхне-Ахтубинское относится к 1916 г. Крестьянином при рытье погреба был найден клад, состоящий из 83 серебряных монет Токты (20 экз.) и Узбека (63 экз.) [8, с. 174].

В 20-х гг. XX в. Ф. Баллод, как уже упоминалось, выделил два золотоордынских городища в верховьях Ахтубы. По его данным, на городище у с. Безродного встречены монеты 1280–1365 гг., при этом 75% из них относились к периоду правления Узбека и Джанибека – времени расцвета Золотой Орды. Наиболее ранние нумизматические материалы отнесены к периоду правления хана Туда-Менгу (1281–1287 гг.) [2, с. 97, 98]. Баллод указывает на то, что монетный период определен Б.В. Зайковским, но, к сожалению, остается не ясным, на основании каких нумизматических данных сделаны выводы о датировке Безродного городища.

В 1929 г. членами Сталинградского окружного общества краеведов А. Ильиной и П. Шишкиным были изданы «Материалы к археологической карте» ряда районов Нижневолжского края, где содержалась краткая информация об археологических древностях близ с. Верхне-Ахтубин-

<sup>5</sup> «Рабочее поле» – это один из районов, который выделял А.В. Терещенко на территории Царевского городища.



ского (Безродного), в том числе о находке в 1925 г. в округе села нескольких серебряных монет, в числе которых были монеты Узбека 1317 г. и Джанибека 1352 г. [10, с. 5].

После 20-х гг. XX в. сообщения о золотоордынских древностях в верховьях Ахтубы в печатных изданиях исчезают. В советской археологической науке утверждается мнение о том, что золотоордынское городище у с. Безродного полностью уничтожено застройкой г. Волжского [7, с. 111]. И это мнение сохранялось до последнего времени [3, с. 127; 16, с. 266, 270].

Золотоордынское городище на месте г. Волжского, где ранее существовало с. Безродное (далее Безродное городище), было «открыто» вновь в 2012–2013 гг. В результате строительства жилых домов в 14 микрорайоне на территории г. Волжского, были нарушены объекты золотоордынского времени (Рис. 3).

В 2012 г. при прокладке трубы водопровода траншеей были разрушены три расположенные рядом ямы, аналогичные по размерам и конструкции<sup>6</sup>. Глубина ям составляла более 2 м, ширина около 1,5 м. На дне ям фиксировался слой угля толщиной 10–15 см, сверху перекрытый обожженными кирпичами в один слой на глинистом растворе. Выше кирпичного заклада заполнение ям представляло собой рыхлый грунт с большим содержанием битого кирпича. На отвале строительной траншеи в грунте, извлеченном из ям, были найдены фрагменты красноглиняной керамики и детали архитектурного декора.

Три фрагмента декора принадлежали майоликовым кашинным плиткам с подглазурной росписью, украшенным рельефным растительным орнаментом (Рис. 6, 1–3). Размер самого крупного фрагмента: 9,5 x 6,5 см, толщина 2,5 см (Рис. 6, 1). Фрагменты расписаны голубой, ультрамариновой и белой красками. Рельефный орнамент обведен зеленой краской. Данный вид декора относится к группе майолик с подглазурной росписью и выделен Л.М. Носковой в тип II [15, с. 22].

Четвертый фрагмент представляет собой кашинную мозаичную вставку вытянутой прямоугольной формы, покрытую ультрамариновой поливой (Рис. 6, 4).

Кроме того, на отвале были найдены кости человека (длинные кости рук и ног, череп), происходящие из разрушенного траншеей древнего погребения.

В 2013 г. на территории того же 14 м/р г. Волжского на расстоянии 350 м к ЗЮЗ от объектов 2012 г. в котловане строящегося дома автором была зафиксирована яма, заполнение которой содержало золотоордынские материалы. Этот объект в 2013 г. удалось исследовать. Здесь был заложен небольшой раскоп I–13 площадью 32 м<sup>2</sup>. Раскоп располагался в ЮЗ прибрежной части г. Волжского на территории 14 м/р на краю котлована строящегося дома по адресу: г. Волжский, пр. Ленина, д. 96В. Координаты ЮВ угла раскопа: N 48°46'33,2"; E 44°45'06,4" (Рис. 3).

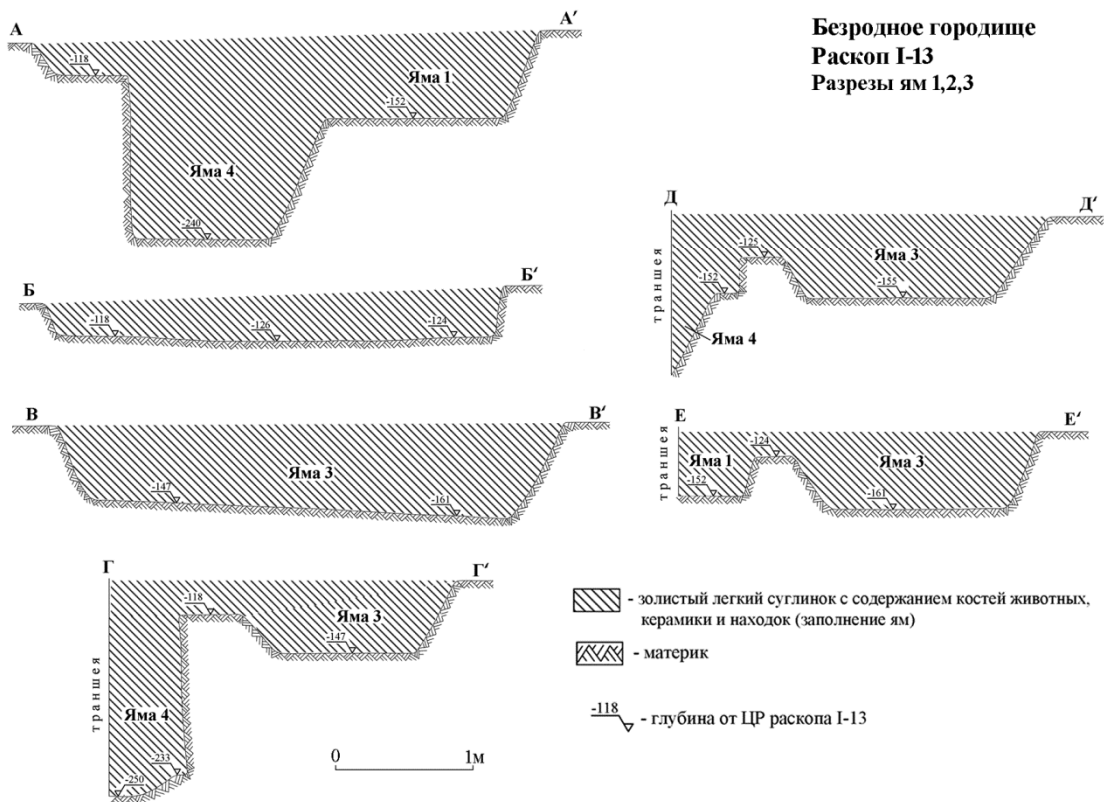
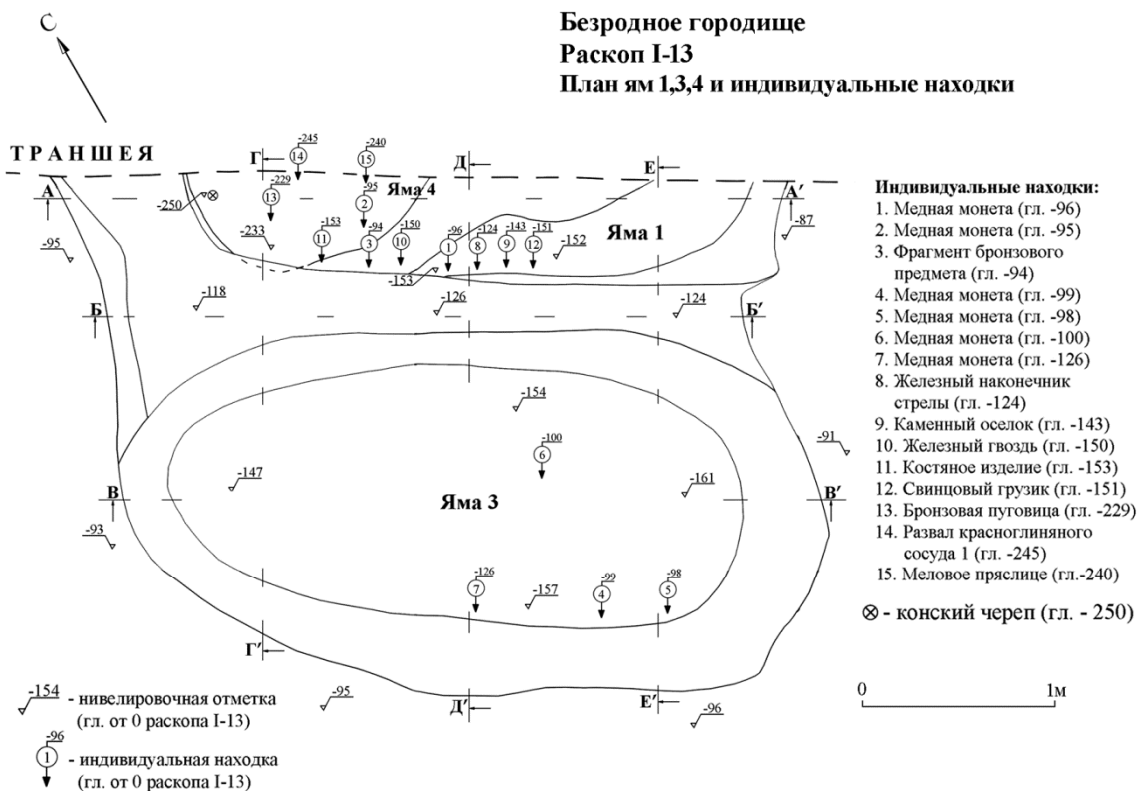
В процессе проведения отрядом «Гюлистан» ВГИ (филиала) ВолГУ спасательных раскопок было установлено, что на месте раскопа культурный слой золотоордынского времени разрушен более поздними напластованиями. Верхний слой относился ко 2-й пол. XX в. и был представлен строительными остатками и бытовым мусором. Ниже зафиксирован слой, который можно датировать началом 50-х гг. XX в. Под этим слоем находился слой 1-й пол. XX в. В пределах раскопа I–13 он датируется по медной монете 1906 г. и фрагментам фарфоровых тарелок с клеймами конца 20-х – начала 30-х гг. XX в.

Эти поздние слои XX в. разрушили культурный слой золотоордынского времени. Во всех пластах в разном количестве в переотложенном состоянии встречалась золотоордынская керамика и кости домашних животных (Табл. 1, 2). С уровня материка была зафиксирована «связка» 3-х хозяйственных ям (ямы 1, 3, 4). Сохранилась яма 3, ямы 1 и 4 были частично разрушены строительным котлованом (Рис. 7). Яма 3 имела овальную форму и была ориентирована длинной осью по линии ЮВ – СЗ. Длина ямы по верхнему краю 3,7 м, ширина 1,9 м. Стенки наклонные, ко дну яма сужалась. Уровень дна в ЮВ части ямы находился на отм. –161, в СЗ части – на отм. –147. Яма 1 располагалась к СВ от ямы 3 и с глубины –126 была отделена от последней материковой перемычкой. Вероятно, эти ямы одновременны. Более поздняя яма 4 прорезала яму 1 (Рис. 7).

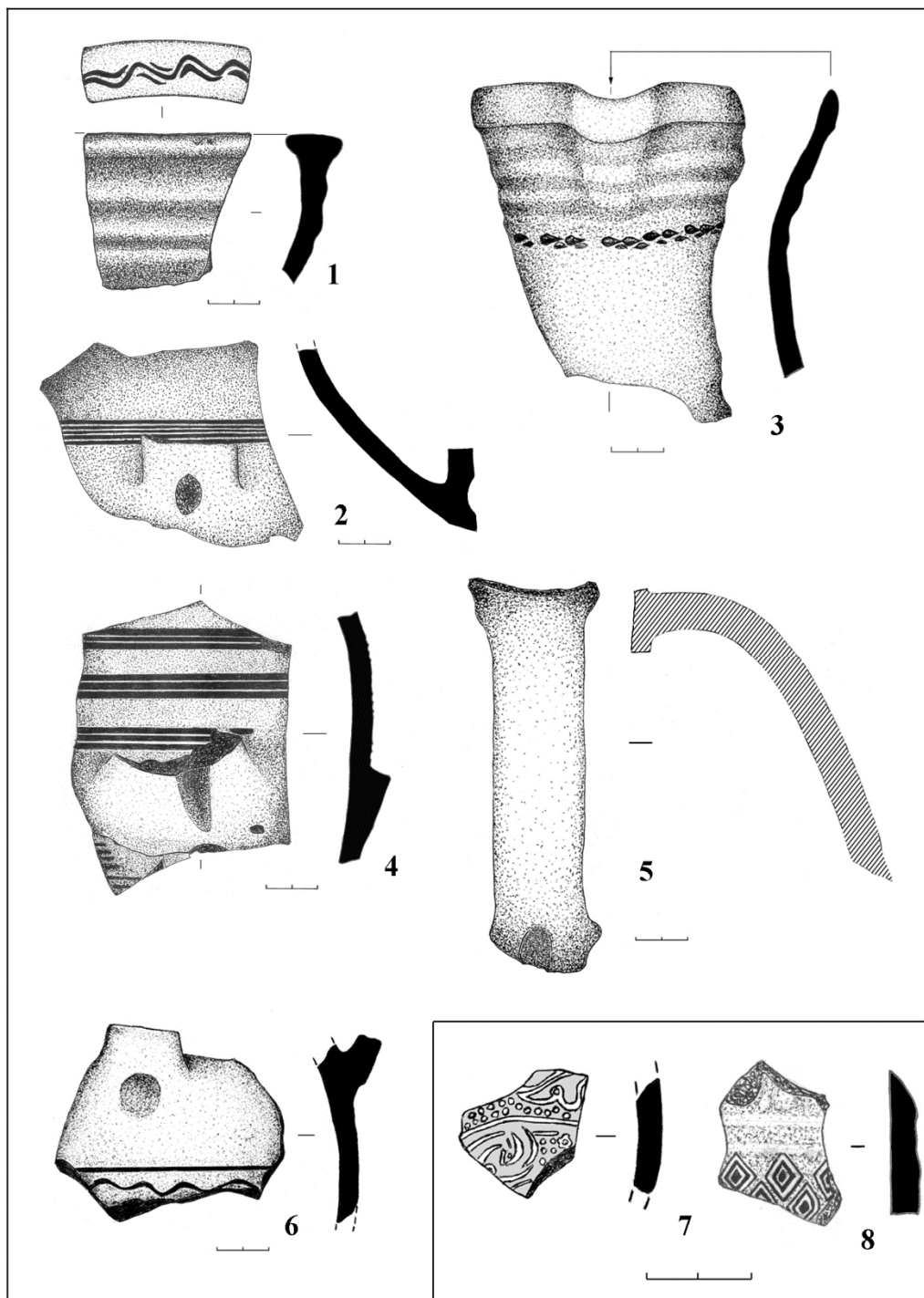
Заполнение ям содержало большое количество фрагментов золотоордынской керамики, в основном красноглиняной, а также костей домашних животных (Табл. 1, 2). Красноглиняная керамика – кирпично-красного цвета, изготовлена на гончарном круге. Тесто хорошо отмучено с примесью мелкозернистого песка (иногда с включением мелких известковых частиц), в изломе однородного кирпично-красного цвета с оттенками. Большинство фрагментов небольшого размера: 2 x

<sup>6</sup> До настоящего времени эти объекты не исследованы, т.к. ведутся разбирательства с заказчиком строительных работ.

2 см до 6 х 6 см. Толщина стенок от 0,5 см до 0,8 см. Подавляющее количество фрагментов стенок не орнаментировано.



**Рис. 7.** Безродное городище. Раскоп I–13. План и разрезы золотоордынских ям 1,3,4, индивидуальные находки



**Рис. 8.** Безродное городище. Раскоп I-13. Фрагменты красноглиняных (1-6) и сероглиняных штампованных (7,8) гончарных сосудов из пласта 5 (1) и ям 1,3,4 (2-8)

Из числа красноглиняной гончарной керамики выделяются фрагменты кувшинов с остатками ручек, украшенных в нижней части овальным или округлым вдавлением (Рис. 8, 2, 4-6), фрагмент верхней части миски с Т-образным в сечении венчиком, сверху которого нанесен волнистый орнамент (Рис.8, 1), а также верхняя часть двуручного кувшина со сливом (Рис. 9, 1).

Сероглиняная штампованная посуда в раскопе представлена 2-мя фрагментами стенок, украшенных растительными мотивами и ромбами (Рис. 8, 7, 8).

Большой интерес представляют фрагменты венчиков трех черноглиняных сосудов горшковиной формы (Рис. 9, 2-4). Поверхность фрагментов темно-серого цвета с черными пятнами. Обжиг слабый. Тесто в изломе черного цвета, с примесью шамота, песка и мелких известковых

включений. Один из фрагментов украшен однорядным волнистым орнаментом (Рис. 9, 2). Подобная керамика хорошо известна в керамическом комплексе Водянского городища, и определяется как русская [13, с. 126–147].

Кроме того, в ямах найдены фрагменты поливной, преимущественно красноглиняной посуды. Это чашеобразные сосуды, покрытые зеленой поливой (Рис. 10, 1–6). Два фрагмента принадлежали крупной чаше с выделенным прямым бортиком прямым слегка утонченным венчиком. Диаметр венчика не менее 25 см. Глазурь на внутренней стороне сосуда светло-зеленая («салатная») на бортике, к низу переходящая к светлой зеленовато-желтой, нанесена на белый ангоб (Рис. 10, 7, 8). На бортике с внутренней стороны на светло-зеленом фоне нанесено расплывчатое коричневое «пятно», на внешней – расплывчатое зеленое «пятно». На фрагменте бортика с внутренней стороны под венчиком и в месте перехода бортика к тулову имеются тонкие горизонтальные линии, заполненные светло-коричневой краской. На фрагменте тулова с внутренней стороны проходят горизонтальные линии заполненные темно-коричневой краской, а также орнамент, сохранившийся фрагментарно и не поддающийся реконструкции. Тесто в изломе кирпично-красного цвета темного оттенка с небольшой примесью мелкого шамота и известковых включений. По составу теста и орнаментике данный сосуд можно отнести к продукции крымских мастерских.

В яме 4 обнаружены пять фрагментов кашинного архитектурного декора из которых один украшен светло-синей поливой (Рис. 10, 9), а другой относился к кашинным плиткам, украшенным подглазурной полихромной росписью (Рис. 10, 10).

Индивидуальные находки, обнаруженные в ямах, достаточно разнообразны:

1) Железный наконечник стрелы, который имеет длинную узкую боевую головку ромбовидную в сечении, сужающуюся к низу. В нижней части боевой головки имеется утолщение, отделяющее ее от черешка. Общая длина наконечника 8 см (Рис. 12, 1).

2) Железный кованный гвоздь, квадратный в сечении (Рис. 12, 2).

3) Свинцовый грузик грибовидной формы со сквозным отверстием в центре. Ножка смята, на внутренней стороне сохранился плохо читаемый орнамент. Диаметр «шляпки» 2 см (Рис. 12, 3).

4) Бронзовая шаровидная пуговица с длинной петелькой. Диаметр 0,7 см, общая длина 1,1 см, длина петельки 0,5 см (Рис. 12, 4).

5) Бронзовая пластина сегментовидной формы, по краю которой сделаны небольшие поперечные надрезы. Размеры пластины 4,8 x 3,1 см. Толщина 1 мм (Рис. 12, 5).

6) Круглая костяная пластина с отверстием в центре. Диаметр пластины 3,2 см, толщина 1 мм, диаметр отверстия 3 мм (Рис. 12, 6).

7) Фрагмент каменного оселка, трапециевидного в сечении и сужающегося к концу. Длина фрагмента 6 см (Рис. 12, 7).

8) Пряслице округлой формы, изготовленное из фрагмента стенки красноглиняного сосуда. Диаметр предмета 4,9 см, толщина 1 см (Рис. 12, 8).

9) Меловое пряслице округлой формы. Размеры предмета 3,9 x 3,7 см, толщина 1,4 см, диаметр сквозного отверстия 0,5 см (Рис. 12, 9).

В раскопе I–13 обнаружены восемь медных золотоордынских монет (Рис. 11, 1–8), которые достаточно узко датируют обнаруженные комплексы – сер. 20-х – сер. 30-х гг. XIV в. (Табл. 3).

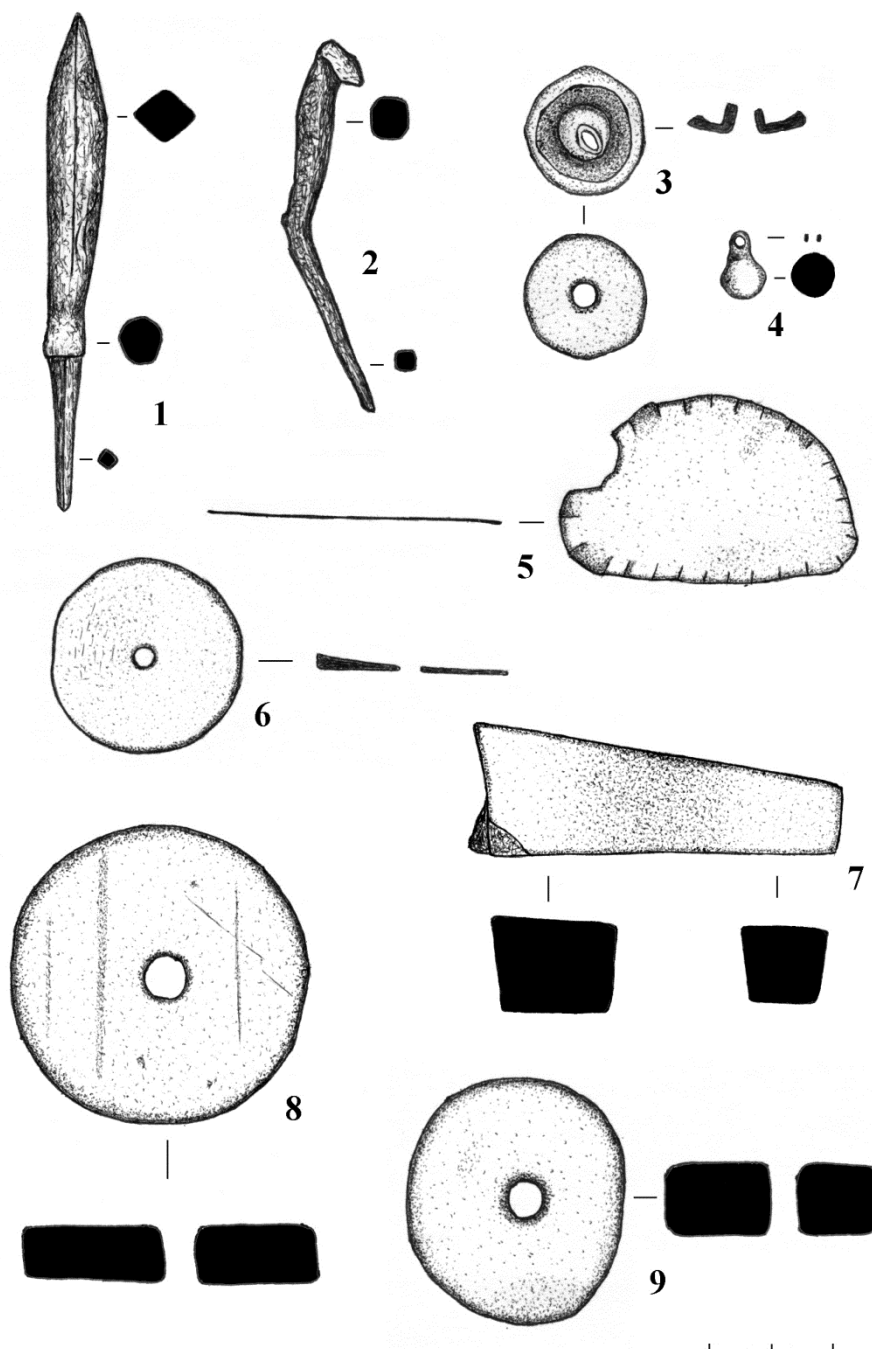
В 2014 г. были проведены разведки с целью определения границ территории вновь выявленного памятника. Шурфовки показали, что культурный слой на городище очень сильно нарушен и, большей частью, переотложен. Хотя есть участки с непо потревоженным напластованиями золотоордынского времени. Так, в шурфах 1 и 3 (Рис. 3) зафиксирован культурный слой мощностью 0,3 – 0,35 м. В одном из шурфов (шурф 3) обнаружены развалы двух золотоордынских сосудов и две медные монеты 40 – нач. 60-х гг. XIV в. Еще одна монета была найдена на поверхности рядом с шурфом 1, датируется 40-ми гг. XIV в. (Рис. 11, 9–11; табл. 3).

Обнаруженные в шурфе 3 сосуды представлены 2-мя формами: 1) Сосуд типа «афтоба», от которого сохранилась верхняя часть и фрагмент дна, носик и венчик отсутствуют (Рис. 13, 1). Сосуд имеет яйцевидное тулово, узкое горло с шаровидным расширением в средней части и дуговидную ручку. Высота сохранившейся части сосуда 21 см, диаметр тулова 18 см. Горло и ручка сформованы отдельно и примазаны к тулову (Рис. 13, 1а). Тесто в изломе двухслойное: внешняя сторона черепка – красно-коричневая, внутренняя – серая. В тесте примесь мелкого песка. По широкой части тулова проходят два горизонтальных пояса многорядного волнистого орнамента. Сверху от горла к средней части сосуда опускаются пролощенные линии, такие же линии опус-

каются от зоны волнистого орнамента ко дну сосуда. Короткие пролощенные линии расходятся в виде лучей от носика (Рис. 13, 1). Сверху и снизу расширения на горле имеются небрежно выполненные горизонтальные желобки.

2) Фрагментированный красноглиняный горшковидный сосуд с округлым туловом, высоким раструбным горлом и прямым венчиком (Рис. 13, 2). Донная часть отсутствует. Высота сохранившейся части сосуда 17,5 см, диаметр венчика 12 см, диаметр тулова 18 см. Тесто в изломе красно-коричневого цвета с примесью известковых включений. Горло сформовано отдельно и примазано к тулову (Рис. 13, 2). Под горлом и в широкой части тулова проходят горизонтальные желобки.

В шурфах 2 и 4 также обнаружена золотоордынская керамика, но здесь слой XIV в. переотложен.



**Рис. 12.** Безродное городище. Раскоп I–13. Индивидуальные находки из ямы 1 (1,3,7) и ямы 4 (2,4,5,6,8,9):

- 1 – железный наконечник стрелы; 2 – железный гвоздь; 3 – свинцовый грузик;  
4 – бронзовая пуговица; 5 – бронзовая пластина; 6 – костяное изделие; 7 – каменный оселок;  
8 – глиняное пряслице; 9 – меловое пряслице.

Территорию памятника в настоящее время определить сложно, что обусловлено сильным повреждением памятника современной застройкой и хозяйственной деятельностью. Основываясь на некоторых данных (шурфовках, сборе подъемного материала, местоположении уже известных вскрытых объектов), можно лишь приблизительно очертить его границы. Безродное городище находится на краю второй высокой террасы левого берега р. Ахтубы (Рис. 2). Территория, где расположен памятник, частично застроена, частично располагается на пустыре к юго-западу от Центрального рынка г. Волжского. Судя по всему, городище было вытянуто вдоль берега. Примерные его размеры, выявленные в настоящее время: 870 x 200 м (Рис. 3).

Остается открытым вопрос по датировке Безродного городища. Выше мы выяснили, что определение хронологии городища по материалам «монетного двора» А.В. Терещенко несостоятельно, а монетный период, приведенный в работе Ф. Баллода, бездоказателен вследствие неясности монетной выборки.

По нумизматическим данным, полученным в результате раскопок и разведок, проведенных в последние годы отрядом «Гюлистан», Безродное городище предварительно можно датировать сер. 20-х – нач. 60-х гг. XIV в. К сожалению, эта монетная выборка очень мала и в дальнейшем хронологические рамки могут быть скорректированы.

В какой-то степени уточнить монетный период на Безродном городище могут нумизматические материалы, переданные автору в 2012 г.<sup>7</sup> Комплекс медных пулов включает 197 монет, из них определению поддаются 175 экземпляров. Сводная таблица монетных типов представлена в таблице 4.

Приведенные в таблице данные расширяют дату, хотя и незначительно, полученную в результате археологических исследований в 2013/14 гг. Учитывая весь комплекс монетных материалов с Безродного городища, имеющихся в настоящее время, можно предложить следующие рамки существования данного населенного пункта – нач. 20-х – сер. 60-х гг. XIV в.

Обращает на себя внимание высокий процент монет 20 – 30-х гг. (около 35 %), что свидетельствует об установлении активного монетного обращения в этот период на Безродном городище. Это значительно отличается от ситуации на Царевском городище, где монет до джанибековского времени в разы меньше [11, с. 440].

Населенный пункт в верховьях Ахтубы возник ранее, чем Царевское городище и, очевидно, играл важную роль в месте переправы торговых караванов, следовавших через Золотую Орду по левому берегу р. Ахтубы. Вполне обоснованным выглядит мнение о том, что Безродное городище было связано с Мечетным городищем, расположенным на противоположном, правом берегу Волги [16, с. 269]. Также прослеживается параллель и с Водянским городищем близ Дубовки, которое, как известно, выполняло роль переправы и возникло в начале 20-х гг. XIV в., первоначально как поселок русских, переселенных ханской администрацией на Волгу [14, с. 52]. Вероятно, Водянское, Мечетное и Безродное городища возникли в самом начале правления хана Узбека в русле развернутой им активной градостроительной деятельности в Улусе Джучи, и организации бесперебойного функционирования караванных путей, проходящих через Золотую Орду.

Большой интерес представляет находка фрагментов трех черноглиняных русских сосудов в ямах, исследованных на раскопе I–13. Этот факт позволяет предположить наличие русского компонента в этническом составе населения Безродного городища, что может быть подтверждено только лишь последующими археологическими раскопками.

<sup>7</sup> В 2012 г. ко мне попала коллекция золотоордынских монет, собранных «черными археологами» в 2009 г. на территории Безродного городища. Монетный комплекс включал только медные монеты, серебряные, вероятно, остались у кладоискателей.



**Табл. 2.** Таксономическая принадлежность фрагментов костей животных из раскопок Безродного городища и их распределение по слоям и объектам раскопа I–13

	КРС	МРС	Лошадь	Собака	Птица	Рыба	Неопред. круп. млекопит.	Неопред. мелк. млекопит.	Всего
Пласт 1,2	7	4		1			4	2	18
Пласт 3	9	21	1		3	1	14	8	57
Пласт 4	24	41	9				23	13	110
Пласт 5	38	48	16		3	3	19	18	145
Яма 1,3,4 пласт 1	31	34	11		2		21	15	114
Яма 1	45	76	21		2	2	25	17	188
Яма 3	63	48	15	1	2	3	34	21	187
Яма 4	12	6	7				6		31
<b>Всего</b>	<b>229</b>	<b>278</b>	<b>80</b>	<b>2</b>	<b>12</b>	<b>9</b>	<b>146</b>	<b>94</b>	<b>850</b>

**Табл. 3.** Сводная таблица монет, обнаруженных, в результате раскопок и разведок на Безродном городище в 2013 г. (определения автора)

№ п/п	Место находки	Материал	Аверс	Реверс	Дата
1.	Раскоп I–13, пласт 3	медь	«Лев и солнце»	В квадрате, разделенном пополам «Повеление / Высочайшее». По сторонам квадрата «Чекан / Сарая / год / 737»	1336/37 г.
2.	Раскоп I–13, пласт 3	медь	«Лев и солнце»	В квадрате, разделенном пополам «Повеление / Высочайшее». Год не виден.	1330-е гг.
3.	Раскоп I–13, яма 1	медь	«Лев и солнце».	В квадрате, разделенном пополам «Повеление / Высочайшее». По сторонам квадрата «Чекан / Сарая / год / 737»	1336/37 г.
4.	Раскоп I–13, яма 3	медь	«Чекан / ас-Сарая / год / 731»	«Ун / алты / данг»	1330/31 г.
5.	Раскоп I–13, яма 3	медь	В центре: «Кутлуг булсун». Вокруг: «Шестнадцать пул – данг».	Сокол, идущий влево, голова повернута назад. Перед грудью и над спиной: «Чекан Сарая 726»	1326 г.
6.	Раскоп I–13, яма 3	медь	В центре: «Кутлуг булсун». Вокруг: «Шестнадцать пул – данг».	Сокол, идущий влево, голова повернута назад. Перед грудью и над спиной: «Чекан Сарая 726»	1326 г.
7.	Раскоп I–13, яма 3	медь	«Чекан / ас-Сарая / год / 731»	«Ун / алты / данг»	1330/31 г.
8.	Раскоп I–13, яма 4	медь	«Чекан / ас-Сарая / год / 731»	«Ун / алты / данг»	1330/31 г.
9.	П/М	медь	«Чекан Сарая ал-Джедид»	Двуглавый орел	1340-е гг.
10.	Шурф 3	медь	Чекан Мохши	741 г.	1340/41 г.
11.	Шурф 3	медь	«Султан справедливый (в картуше) Хызр хан, да продлится правление его»	«Чекан Гюлистана, 762»	1360/61 г.



**Табл. 4.** Сводная таблица медных пулов из комплекса случайных находок на Безродном городище (определения автора)

№	Аверс	Реверс	Дата	Количество, (%)
1.	Барс, идущий влево	Чекан Сарая. «Кутлуг болсун янги пул»	1313–21 гг. (?)	1 (0,6)
2.	В центре: «Шестнадцать пулданг». Вокруг: «Чекан Сарая 721»	Пятиконечная звезда в круге в обрамлении точечного ободка.	1321/22 гг.	3 (1,7)
3.	В центре: «Кутлуг болсун». Вокруг: «Шестнадцать пулданг».	Сокол, идущий влево, голова повернута назад. Перед грудью и над спиной: «Чекан Сарая 726».	1326 г.	3 (1,7)
4.	«Чекан ас-Сарая/год/731»	«Ун/алты/данг»	1330/31 гг.	18 (10,3)
5.	Лев и солнце	В квадрате, разделенном пополам: «Повеление высочайшее». По сторонам квадрата: «Чекан Сарая...».	1330-е гг.	36 (20,6)
6.	«Чекан Сарая ал-Джедид. Шестнадцать данг»	Двуглавый орел	1340-е гг.	46 (26,3)
7.	«Чекан Сарая ал-Джедид»	Цветочная розетка	1350-е гг.	55 (31,4)
8.	«Чекан Базджина/753»	Цветочный орнамент	1352/53 гг.	2 (1,2)
9.	«Султан справедливый (в картуше) Хызр хан, да продлится правление его»	«Чекан Гюлистана/762»	1360/61 гг.	6 (3,4)
		Чекан не читается		2 (1,2)
10.	Султан справедливый/Тимур-Ходжа/ да продлится его царствие»	«Чекан Сарая ал-Джедид/762»	1360/61 гг.	1 (0,6)
11.	«Чекан Гюлистана/764»	Барс, идущий влево	1362/63 гг.	2 (1,2)
Всего				175 (100)

### Список литературы

1. Архив Института истории материальной культуры (ИИМК) РАН, Ф.6, д.81 (ч.1).
2. Баллод Ф.В. Приволжские «Помпеи». М.- Пг.: Государственное изд-во, 1923.
3. Блохин В.Г., Яворская Л.В. Археология золотоордынских городов Нижнего Поволжья: учеб. пособие. Волгоград: Изд-во ВолГУ, 2006. 286 с.
4. Волков И.В. О наименовании золотоордынских поселений правобережья Нижней Волги // Поволжье в средние века. Тез. док. Всероссийской науч. конф. Нижний Новгород, 2001. С. 57–60.
5. Глухов А.А. Безродное городище – памятник золотоордынского времени на месте г. Волжского: предварительное сообщение // Город Волжский в зеркале истории. Сб. ст. Волгоград: Волгоградское научное издание, 2014. С. 10–18.
6. Григорьев В. Четырехлетние археологические поиски в развалинах Сарая // Журнал Министерства Внутренних Дел. 1847. Кн. 9. С. 349–375.
7. Егоров В.Л. Историческая география Золотой Орды в XIII–XIV вв. М.: Наука, 1985. 245 с.
8. Известия Археологической комиссии. Вып.65. Пг., 1918.
9. Известия императорской Археологической комиссии. Прибавление к вып.37. СПб., 1910. С. 180.
10. Ильина А., Шишкин П. Материалы к археологической карте Сталинградского, Хоперского и некоторой части Астраханского и Камышинского округов Нижне-Волжского края. Сталинград, 1929. 50 с.
11. Клоков В.Б., Лебедев В.П. Монетный комплекс с Царевского городища // Степи Европы в эпоху средневековья. Т. 8. Золотоордынское время. Сб. научн. работ. Донецк: ДонНУ, 2010. С. 437–504.
12. Леопольдов А.Ф. Актубинские развалины // Журнал Министерства Внутренних Дел. СПб., 1837. Ч. XXIV. №4. С. 123–132.
13. Мыськов Е.П. Керамические комплексы русского поселка и русского квартала Водянского городища // Нижневолжский археологический вестник. Вып. 5. Волгоград: Изд-во ВолГУ, 2002. С. 126–147.
14. Мыськов Е.П. Уникальный памятник русской культуры XIV в. в Нижнем Поволжье // Известия Волгоградского государственного педагогического университета. Серия «Социально-экономические науки и искусство». №2 (15). Волгоград: Перемена, 2006. С. 47–53.
15. Носкова Л.М. Мозаики и майолики из средневековых городов Поволжья // Средневековые памятники Поволжья. М.: Наука, 1976. С. 7–37.

16. Пачкалов А.В. Золотоордынские населенные пункты на месте г. Волжского // Нижневолжский археологический вестник. Вып. 9. Волгоград: Изд-во ВолГУ, 2008. С. 266–271.
17. Пачкалов А.В. Города Нижнего Поволжья в XIII в. // Вопросы истории и археологии средневековых кочевников и Золотой Орды: Сб. науч. ст. Астрахань: Изд. дом «Астраханский университет», 2011. С. 121–130.
18. Россия. Полное географическое описание нашего Отечества. Т. VI. Среднее и Нижнее Поволжье и Заволжье. СПб., 1902.
19. Терещенко А.В. Дневник разрытия Царевских курганов в течение июня, июля, августа и сентября месяцев настоящего года // Журнал Министерства Внутренних Дел, 1844. Ч. 8. С. 294–318.
20. Терещенко А.В. Исследование местности Сарая // Материалы для истории Саратовской епархии. Вып. III. Саратов, 1909.
21. Чернецов Г.Г., Чернецов Н.Г. Путешествие по Волге. М., 1970. 191 с.

**Сведения об авторе:** Александр Анатольевич Глухов – заведующий лабораторией археологии и этнографии Нижнего Поволжья Волжского гуманитарного института (филиала) Волгоградского государственного университета, кандидат исторических наук, доцент (404133, ул. 40 лет Победы, 11, г. Волжский, Волгоградская обл., Российская Федерация); gluhov75@mail.ru

## Bezrodnoe Hillfort on the River Akhtuba

**A.A. Glukhov**

*(Volzhsky Institute of Humanities (branch) of Volgograd State University)*

The article examines the Bezrodnoe hillfort, one of the least studied Lower Volga monuments of the Golden Horde period. Bezrodnoe hillfort is situated on the left bank of the river Akhtuba, on the territory of the modern city of the Volzhsky of the Volgograd Region (formerly the village Bezrodnoe or Verhneakhtubinskoe).

Historiographical part of the study contains both an analysis of the findings of the Golden Horde artifacts collected in the Bezrodnoe hillfort and its surroundings in the 19<sup>th</sup> – the first quarter of the 20<sup>th</sup> centuries, as well as information about the excavations of A.V. Tereshchenko of the burial mounds and mint in the village Verhneakhtubinskoe. Based on the study of historical data, namely on the diaries of A.V. Tereshchenko, the author concludes that the tomb mound was not investigated by A.V. Tereshchenko in the village Verhneakhtubinskoe but 6 miles away from it. The mint referred in the diaries of A.V. Tereshchenko, was not investigated on the Bezrodnoe hillfort but in the territory of Tsarevskoe hillfort.

Until recently it was believed that this monument was destroyed by modern construction and economic activity. However, archaeological works of recent years on the Bezrodnoe hillfort showed that this opinion is not correct. New materials have been introduced into academic circulation derived from protective excavations and archaeological reconnaissance, which were performed on the territory of the Bezrodnoe hillfort by the archaeological troop “Gulistan” in 2013–2014. The author provides a description both of the detected archaeological objects, i.e. of the Golden Horde household pits, as well as of the material findings including numismatic ones. It was established that the studied objects date from the middle 1320s – middle 1330s.

In addition, for the purpose of Bezrodnoe hillfort’s dating, the author uses a collection of coinage, given to him in 2012 and which comprises 197 copper coins. These sample coins was minted in 1320s – mid 1360s. The author draws attention to the presence of a large number of coins of the 1320–1330s indicating the active monetary circulation in Bezrodnoe hillfort of this time.

The author concludes that Bezrodnoe hillfort arose on the left bank of the river Akhtuba in the early reign of Uzbek khan as one of the points on the caravan trade. And therefore it performed the function of the point of crossing of the Volga.

**Keywords:** Lower Volga region, Akhtuba-river, Golden Horde, Tsarev hillfort, Bezrodnoe hillfort, A.V. Tereshchenko, archaeological excavations, numismatic information

## References

1. *Arkhiv Instituta istorii material'noy kul'tury* [Archive of the Institute for the History of Material Culture], F.6, doc. 81 (part 1).
2. Ballod F.V. *Privolzhskie «Pompei»* [“Pompei” of the Volga Region]. Moscow, Petrograd, gosudarstvennoe Publ., 1923.
3. Blokhin V.G., Yavorskaya L.V. *Arkheologiya zolotoordynskikh gorodov Nizhnego Povolzh'ya: ucheb. Posobie* [Archaeology of the Golden Horde City of the Lower Volga Region: Textbook]. Volgograd, Volgograd State University Publ., 2006. 286 p.

4. Volkov I.V. O naimenovanii zolotoordynskikh poseleniy pravoberezh'ya Nizhney Volgi [About the names of the Golden Horde settlements on the right bank of Lower Volga]. *Povolzh'e v srednie veka. Tez. dok. Vserossiyskoy nauch. konf.* [The Volga region in the Middle Ages. Abstracts of the Scientific Conference]. Nizhniy Novgorod, 2001, pp. 57–60.
5. Glukhov A.A. Bezrodnoe gorodishche – pamyatnik zolotoordynskogo vremeni na meste g. Volzhskogo: predvaritel'noe soobshchenie [Bezrodnoe Hillfort: The Golden Horde Monument on the Site of the Town of Volzhsky: preliminary report]. *Gorod Volzhskiy v zerkale istorii. Sbornik statey* [Town of Volzhsky in the mirror of history. Collected articles]. Volgograd, Volgogradskoe nauchnoe Publ., 2014, pp. 10–18.
6. Grigor'ev V. Chetyrekhletnie arkhelogicheskie poiski v razvalinakh Saraya [The Four Years Archaeological Research in the Ruins of Saray]. *Zhurnal Ministerstva Vnutrennikh del* [Journal of the Ministry of Internal Affairs]. 1847, b. 9, pp. 349–375.
7. Egorov V.L. *Istoricheskaya geografiya Zolotoy Ordy v XIII–XIV vv.* [Historical geography of the Golden Horde in the 13<sup>th</sup> – 14<sup>th</sup> centuries]. Moscow, Nauka Publ., 1985. 245 p.
8. *Izvestiya Arkheologicheskoy komissii* [Proceedings of the Archaeological Commission]. Petrograd, 1918, no. 65.
9. *Izvestiya imperatorskoy Arkheologicheskoy komissii. Pribavlenie k Is. 37* [Proceedings of the Imperial Archaeological Commission. Addition to no. 37]. St. Petersburg, 1910, p. 180.
10. Il'ina A., Shishkin P. *Materialy k arkheologicheskoy karte Stalingsradskogo, Khoperskogo i nekotoryy chasti Astrakhanskogo i Kamyshinskogo okrugov Nizhne-Volzhskogo kraya* [Materials for the archaeological map of Stalingrad, Hopersk and some part of the Astrakhan and Kamyshin districts of the Lower Volga region]. Stalingrad, 1929. 50 p.
11. Klovov V.B., Lebedev V.P. Monetnyy kompleks s Tsarevskogo gorodishcha [The coin collection from Tsarev hillfort]. *Stepi Evropy v epokhu srednevekov'ya. Vol.8. Zolotoordynskoe vremya. Sb. nauchn. Rabot* [Steppes of Europe in the Middle Ages. Vol. 8. The Golden Horde period. Collection of scientific papers]. Doneck, Donetsk National University, 2010, pp. 437–504.
12. Leopoldov A.F. Aktubinskie razvaliny [The Aktubinsk ruins]. *Zhurnal Ministerstva Vnutrennikh del* [Journal of the Ministry of Internal Affairs, 1837, part 24, no. 4, pp. 123–132.
13. Mys'kov E.P. Keramicheskie komplekсы russkogo poselka i russkogo kvartala Vodyanskogo gorodishcha [Ceramic complexes of the Russian settlement and Russian quarter on Vodyansky hillfort]. *Nizhnevolzhskiy arkheologicheskii vestnik* [Bulletin of the Lower Volga Archaeology]. Volgograd, Volgograd State University Publ., 2002, no. 5, pp. 126–147.
14. Mys'kov E.P. Unikal'nyy pamyatnik russkoy kul'tury XIV v. v Nizhnem Povolzh'e [A Unique Monument of the 14<sup>th</sup> century Russian Culture in the Lower Volga Region]. *Izvestiya Volgogradskogo Gosudarstvennogo pedagogicheskogo universiteta. Seriya «Sotsial'no-ekonomicheskie nauki i iskusstvo»* [Proceedings of the Volgograd State Pedagogical University. Series of “Socio-Economic Sciences and Art”]. Volgograd, Peremena Publ., 2006, no. 2 (15), pp. 47–53.
15. Noskova L.M. Mozaiki i mayoliki iz srednevekovykh gorodov Povolzh'ya [Mosaic and majolica from medieval Volga cities]. *Srednevekovye pamyatniki Povolzh'ya* [Medieval monuments of the Volga region]. Moscow, Nauka Publ., 1976, pp. 7–37.
16. Pachkalov A.V. Zolotoordynskie naselennye punkty na meste g. Volzhskogo [Golden Horde settlements on the site of Volzhsky]. *Nizhnevolzhskiy arkheologicheskii vestnik* [Bulletin of the Lower Volga Archaeology]. Volgograd, Volgograd State University Publ., 2008, no. 9, pp. 266–271.
17. Pachkalov A.V. Goroda Nizhnego Povolzh'ya v XIII v. [The Golden Horde cities in the 13<sup>th</sup> cen.]. *Voprosy istorii i arkheologii srednevekovykh kochevnikov i Zolotoy Ordy: Sb. nauch. st.* [Questions of History and Archaeology of the Golden Horde and Medieval Nomads: Collected Papers]. Astrakhan, «Astrakhanskiy universitet» Publ., 2011, pp. 121–130.
18. *Rossiya. Polnoe geograficheskoe opisanie nashego Otechestva. Vol.VI. Srednee i Nizhnee Povolzh'e i Zavolzh'e* [Russia. Full geographical description of our homeland. Vol. VI. The Middle and Lower Volga and Trans-Volga Regions]. St. Petersburg, 1902.
19. Tereshchenko A.V. Dnevnik razrytiya Tsarevskikh kurganov v techenie iyunya, iyulya, avgusta i sentyabrya mesyatshev nastoyashchego goda [Diary of Tsarev mounds digging during June, July, August and September of this year]. *Zhurnal Ministerstva Vnutrennikh del* [Journal of the Ministry of Internal Affairs]. 1844, part 8, pp. 294–318.
20. Tereshchenko A.V. Issledovanie mestnosti Saraya [Research of the Saray sites]. *Materialy dlya istorii Saratovskoy eparkhi* [Materials for the history of the Saratov diocese]. 1909, no. 3.
21. Chernetsov G.G., Chernetsov N.G. *Puteshestvie po Volge* [Travel along the Volga.]. Moscow, 1970. 191 p.

**About the author:** Aleksandr Anatol'evich Glukhov – Head of the Laboratory of Archaeology and Ethnography of the Lower Volga, Volzhsky Institute of Humanities (branch) of Volgograd State University), Cand. Sci. (History), Associate Professor (404133, 40 Years of Victory str., 11, Volzhsky, Volgograd region, Russian Federation); gluhov75@mail.ru

**Description of translated books:**

Gerberstein S. *Rerum Moscoviticarum commentarii*. München, Osteuropa-Institut, 2007. 586 p. (Russ. ed.: Yanin V.L. *Zapiski o Moskovii*. Moscow, Moscow University Publ., 1988. 430 p.).

- List of abbreviations should be provided with the definition of abbreviations;
- Illustrations should be presented as separate files in the format TIF, JPG with high resolution of 200–300 dpi;
- Captions to the illustrations and the tables should be given after the list of references;
- At the end of the article should be given information on the author or authors (in the case of a collective work), full name, degree, title, place of employment, address of organization, city, country, position – in Russian.
- Information about the author(s) – in English.

Please, send your articles to e-mail: [zolutayaorda.centri@mail.ru](mailto:zolutayaorda.centri@mail.ru)

---

Центр исследований истории Золотой Орды им. М.А.Усманова Института истории АН РТ является правообладателем исключительных имущественных прав на свои издания. Любое использование материала данной книги (размещение в Интернете, перепечатка, переиздание и т.д.), полностью или частично, без разрешения правообладателя запрещается.

Usmanov Center for Research on the Golden Horde History of the Institute of History of Academy of Sciences of the Republic of Tatarstan is a holder of exclusive property rights of its own publications. Any use of the material in this book (publishing online, reprint, republish, etc.), in whole or in part, without permission of the rights holder is prohibited.

**Золотоордынская цивилизация****Golden Horde Civilization****№ 7. 2014***Научный ежегодник*

Оригинал-макет – Л.М. Зигангареева, Л.С. Гиниятуллина, А.Р. Тухватуллина

Подписано в печать 29.12.2014 г. Формат 60×84 1/8

Усл. печ. л. 44,0 Тираж 500 экз.

Отпечатано в множительном центре Института истории АН РТ  
420014 г. Казань, Кремль, подъезд 5. Тел. (843) 292–95–68, 292–18–09

**Сайт**  
Института истории  
Академии наук РТ  
[www.tataroved.ru](http://www.tataroved.ru)

Издания Центра исследований  
истории Золотой Орды  
Института истории АН РТ на сайте:  
<http://www.tataroved.ru/institut/cizc/1/>

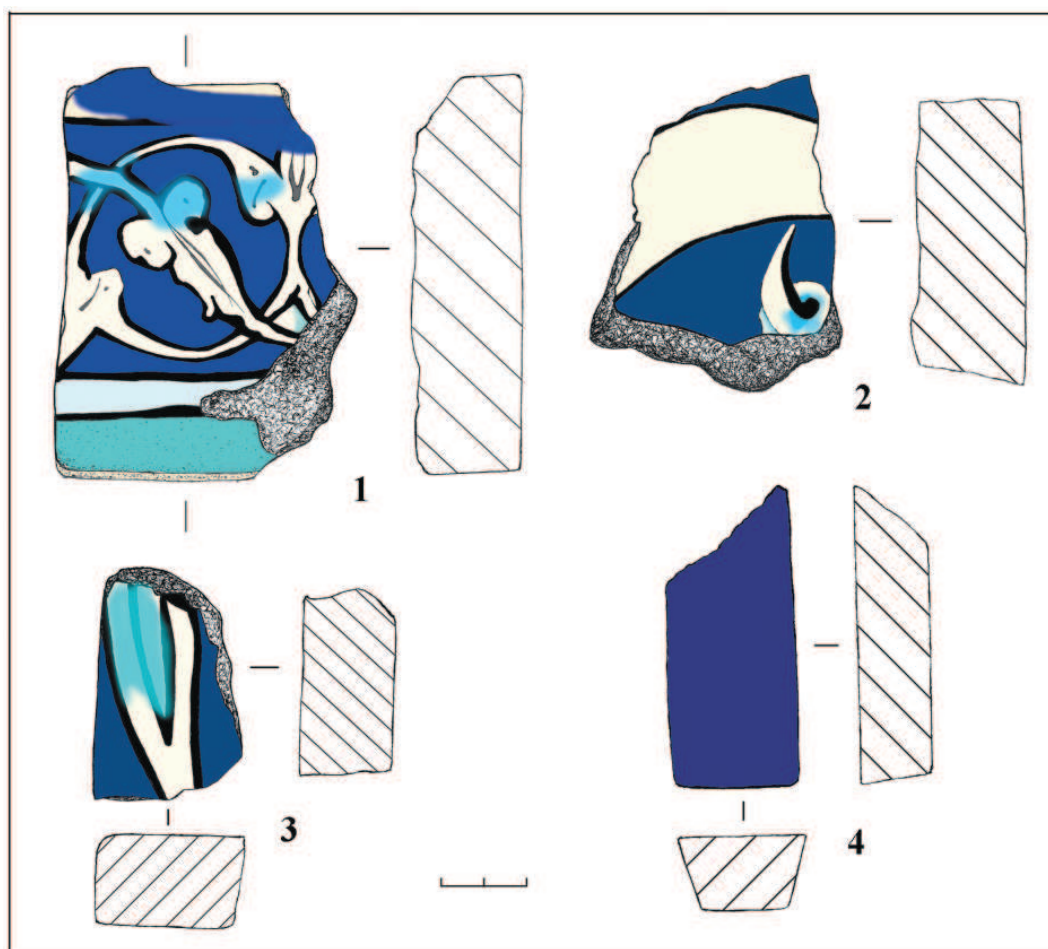




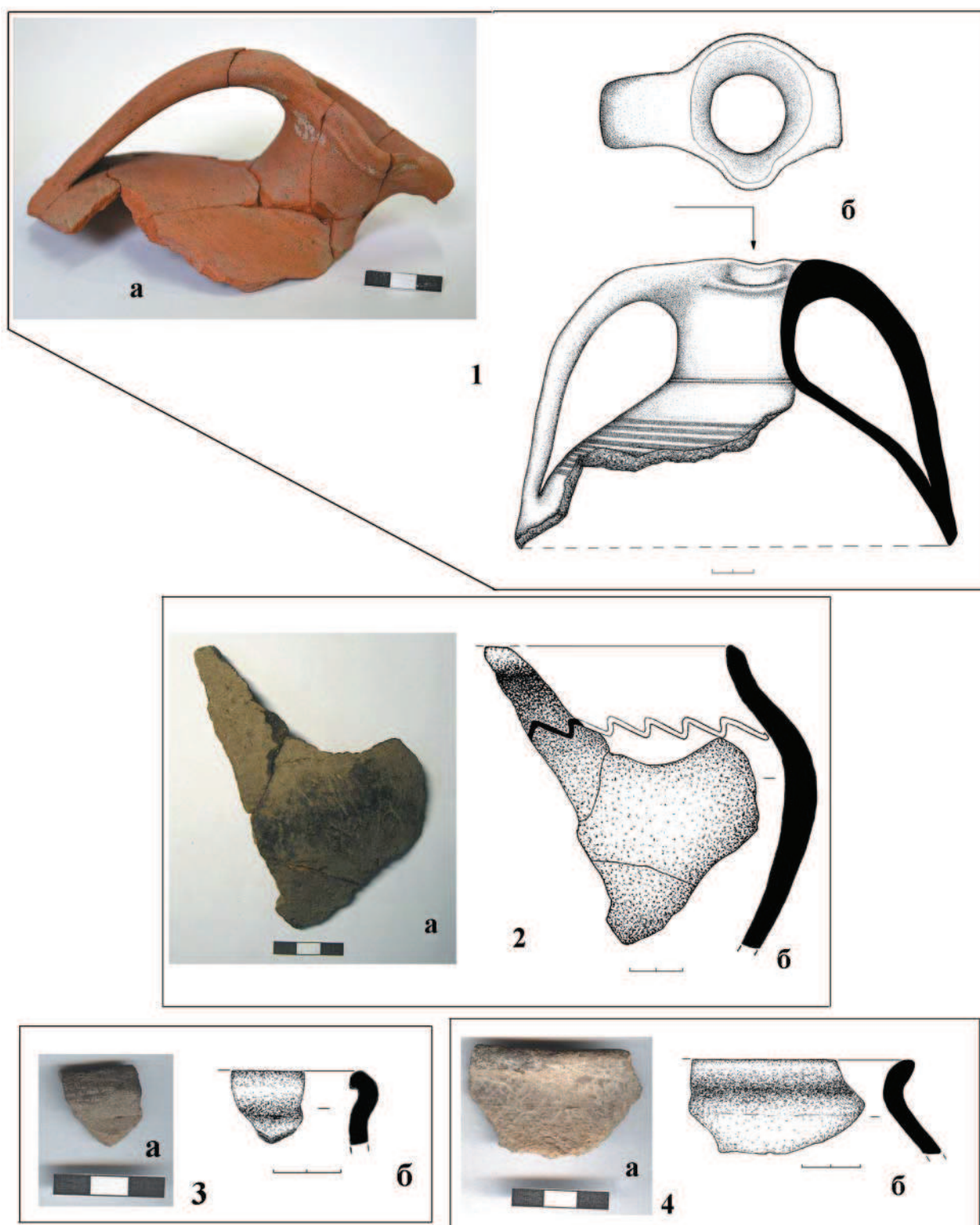




**Рис. 5.** Предполагаемое место производства раскопок могильной насыпи близ с. Верхнеахтубинского А.В. Терещенко в 1844 г.

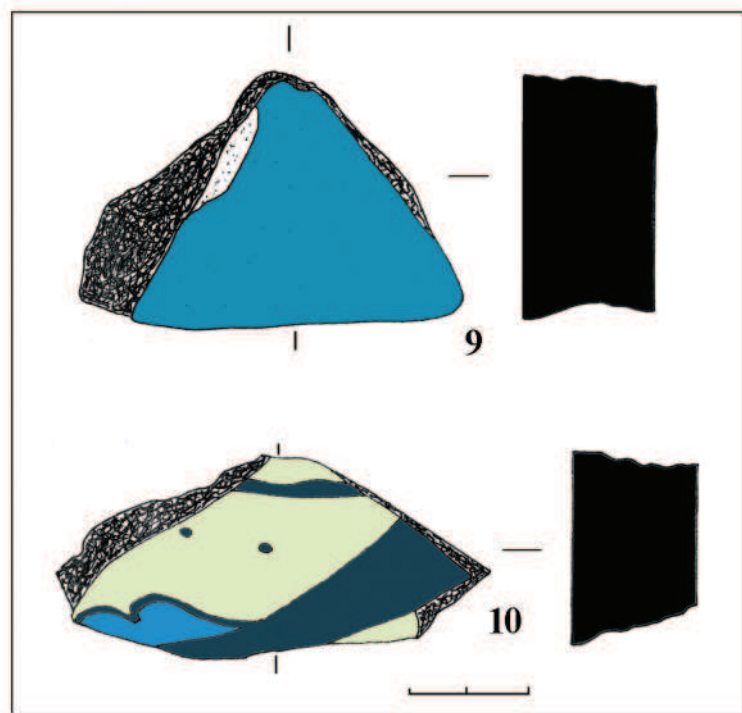



**Рис. 6.** Фрагменты архитектурного декора из разрушенных в 2012 г. объектов золотоордынского времени на территории г. Волжский



**Рис. 9.** Безродное городище. Раскоп I-13.  
 Фрагмент двуручного красноглиняного сосуда из ямы 4 (1) и  
 фрагменты черноглиняной русской посуды из ямы 1 (2,3) и ямы 3 (4)





**Рис. 10.** Безродное городище. Раскоп I–13.  
 Фрагменты красноглиняных поливных сосудов из ямы 1 (1-3), ямы 3 (4,5), ямы 4 (6-8) и  
 фрагменты кашинного архитектурного декора из 1 пласта заполнения ям 1,3,4 (9), ямы 4 (10)






Рис. 11. Безродное городище. Медные монеты: раскоп I-13 (1-8), п/м (9), шурф 3 (10,11)

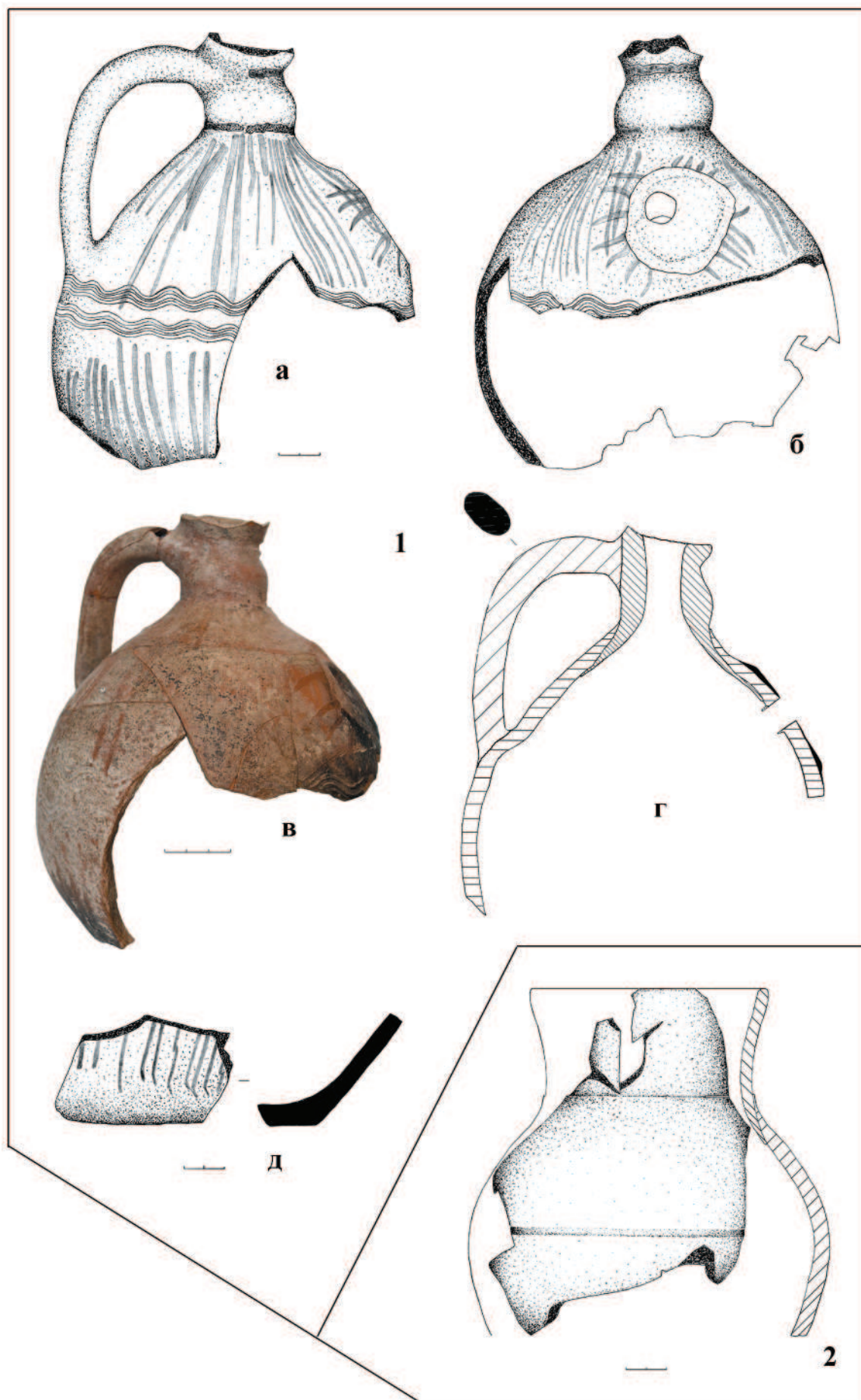


Рис. 13. Безродное городище. Красноглиняные сосуды из шурфа 3